Profilo longitudinale centro alveo
Sezione 1-1

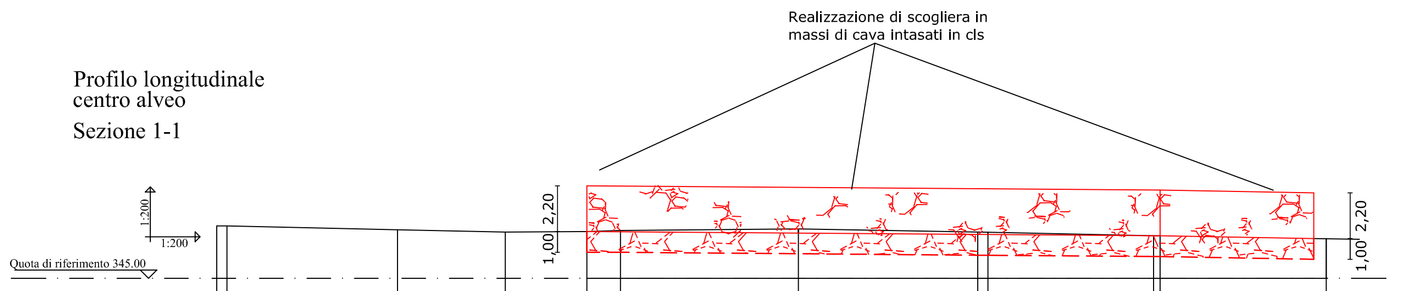

Nome punto rilievo	78	123	128	69	57	63	48	40	163	36	166	A
Distanza parziale		0.50	8.21	5.19	3.93	1.62	8.57	8.64	0.49	7.97	0.32	8.00
Distanza progressiva	0.00	0.50	8.71	13.90	17.83	19.44	28.02	36.65	37.14	45.12	45.43	53.43
Quota	347.52	347.52	347.34	347.22	347.25	347.30	347.38	347.23	347.22	347.05	347.05	346.90

Sezione 2-2

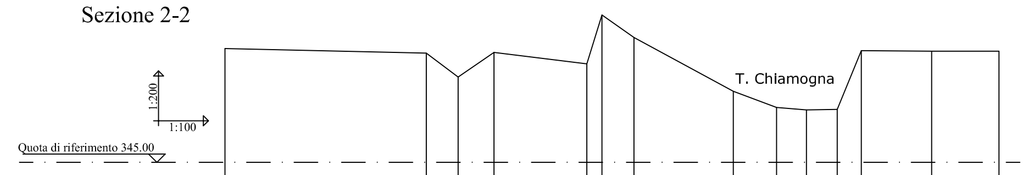

Nome punto rilievo	185	110	85	117	118	119	120	121	122	123	124	10	8	9
Distanza parziale		9.70	1.53	1.73	4.47	0.73	1.54	4.79	2.09	1.44	1.48	1.16	3.39	3.25
Distanza progressiva	0.00	9.70	11.23	12.95	17.42	18.15	19.69	24.48	26.56	28.00	29.48	30.64	34.03	37.27
Quota	350.47	350.26	349.10	350.29	349.74	352.09	351.01	348.42	347.64	347.52	347.55	350.38	350.35	350.35

PARTICOLARE COSTRUTTIVO SCOGLIERA IN MASSI DI CAVA CEMENTATI

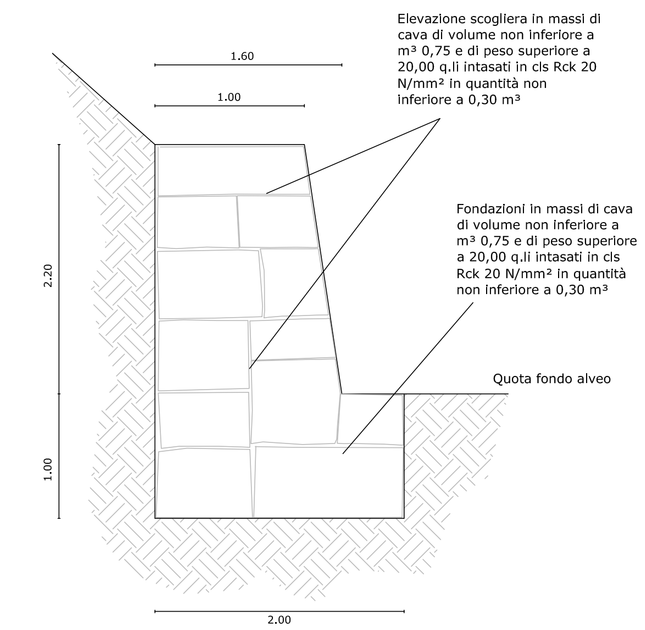

Sezione 3-3

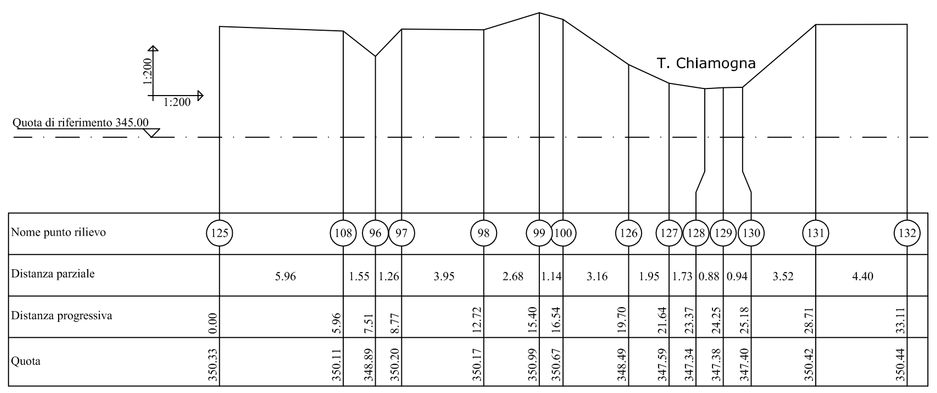

Nome punto rilievo	125	108	96	97	98	99	100	126	127	128	129	130	131	132
Distanza parziale		5.96	1.55	1.26	3.95	2.68	1.14	3.16	1.95	1.73	0.88	0.94	3.52	4.40
Distanza progressiva	0.00	5.96	7.51	8.77	12.72	15.40	16.54	19.70	21.64	23.37	24.25	25.18	28.71	33.11
Quota	350.33	350.11	348.89	350.20	350.17	350.09	350.07	348.49	347.59	347.34	347.38	347.40	350.42	350.44

Sezione 4-4

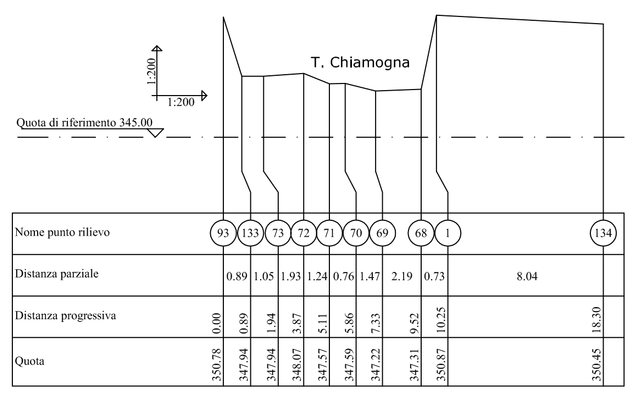

Nome punto rilievo	91	133	73	72	71	70	69	68	1	134
Distanza parziale		0.89	1.05	1.93	1.24	0.76	1.47	2.19	0.73	8.04
Distanza progressiva	0.00	0.89	1.94	3.87	5.11	5.86	7.33	9.52	10.25	18.30
Quota	350.78	347.94	347.94	348.07	347.57	347.59	347.22	347.31	350.97	350.45

Sezione 5-5

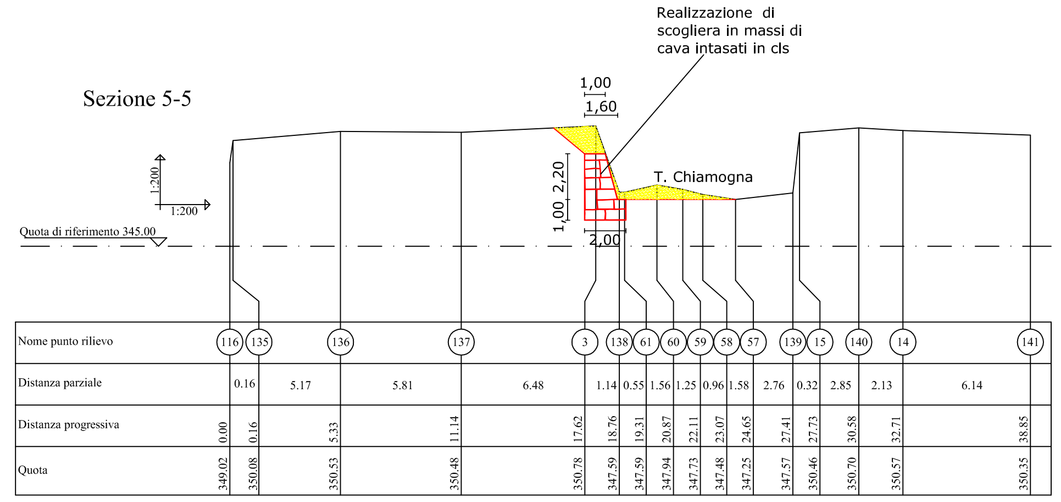

Nome punto rilievo	116	135	136	137	3	138	61	60	59	58	57	139	15	140	14	141
Distanza parziale		0.16	5.17	5.81	6.48	1.14	0.55	1.56	1.25	0.96	1.58	2.76	0.32	2.85	2.13	6.14
Distanza progressiva	0.00	0.16	5.33	11.14	17.62	18.76	19.31	20.87	22.11	23.07	24.65	27.41	27.73	30.58	32.71	38.85
Quota	349.02	350.08	350.43	350.48	350.78	347.59	347.59	347.94	347.73	347.48	347.25	347.57	350.46	350.70	350.57	350.35

Sezione 6-6

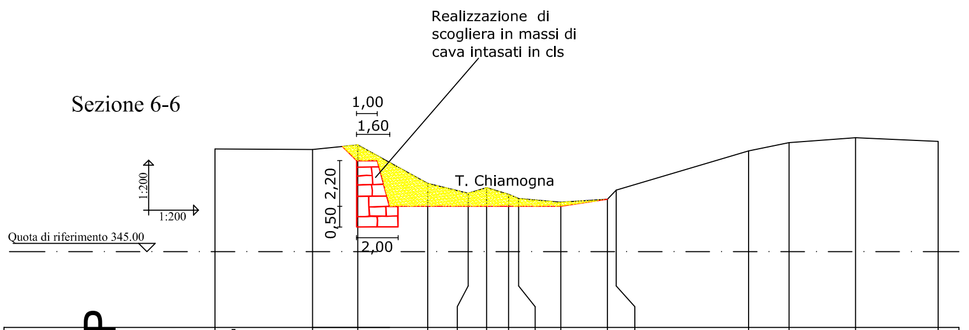

Nome punto rilievo	87	88	142	143	52	51	144	145	48	146	147	150	18	148	149
Distanza parziale		4.69	2.18	3.37	1.95	0.89	1.00	0.49	2.03	2.25	0.42	6.38	1.94	3.20	3.98
Distanza progressiva	0.00	4.69	6.87	10.24	12.19	13.08	14.08	14.14	16.65	18.90	19.32	25.69	27.64	30.84	34.82
Quota	349.94	349.92	350.14	348.88	347.81	348.08	347.76	347.55	347.58	347.52	347.96	349.85	350.25	350.49	350.31

Sezione 7-7

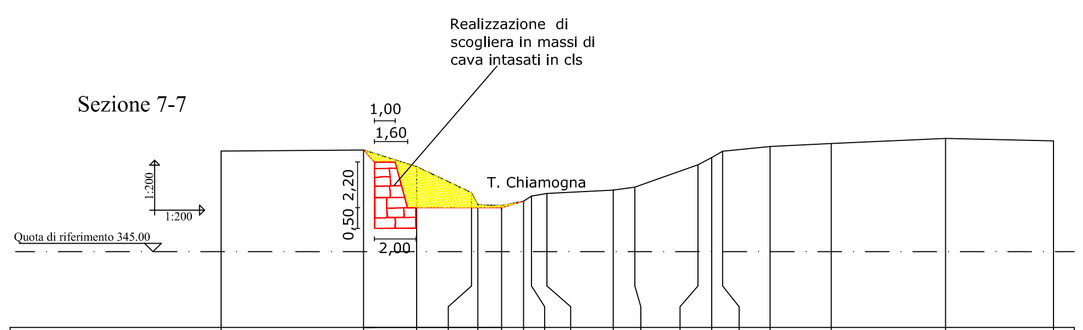

Nome punto rilievo	151	152	153	39	38	163	154	155	156	157	158	159	160	161	162	27	26	25
Distanza parziale		6.86	2.56	0.31	2.64	1.14	1.06	0.38	0.75	3.19	1.04	3.04	0.66	0.52	2.29	2.95	5.50	5.20
Distanza progressiva	0.00	6.86	9.41	12.05	12.37	13.50	14.56	14.94	15.69	18.88	19.92	22.97	23.63	24.15	26.44	29.38	34.88	40.08
Quota	349.84	349.90	349.09	347.84	347.25	347.23	347.63	347.67	347.80	347.96	348.10	349.18	349.53	349.83	350.06	350.21	350.45	350.33

Sezione 8-8

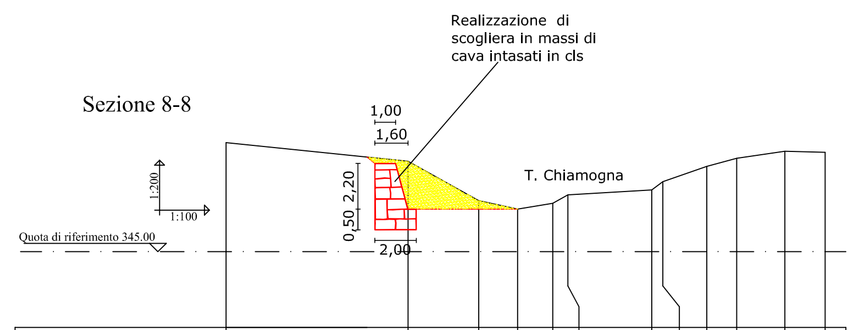

Nome punto rilievo	164	165	37	166	167	168	169	170	23	171	172	173
Distanza parziale		8.76	3.41	1.87	1.69	0.73	4.04	0.53	2.12	1.44	2.31	1.94
Distanza progressiva	0.00	8.76	12.17	14.04	15.73	16.46	20.50	21.03	23.15	24.59	26.90	28.85
Quota	350.24	349.35	347.45	347.05	347.33	347.73	347.97	348.37	349.11	349.50	349.83	349.78

Studio Tecnico Forestale
Dott. Giorgio BERTEA - Dott. Paolo CLAPIER - Dott. Andrea GLAUCO

Regione Piemonte

COMUNE DI BRICHERASIO

Città Metropolitana di Torino

Progetto esecutivo per gli interventi di realizzazione di un tratto di scogliera in massi di cava lungo la sponda sinistra del Torrente Chiamogna a valle del ponte in Loc. Gioietta - PMO Scheda 24.01 11.06

II PROGETTISTA: Dott.For. Paolo CLAPIER

Il Sindaco:

TAVOLA 3
SEZIONI DI PROGETTO IN SCALA 1:200
PROFILO LONGITUDINALE CENTRO ALVEO IN SCALA 1:200
PARTICOLARI COSTRUTTIVI

Ottobre 2023

- Via Martiri del XXI n. 52 - 10064 Pinerolo (TO) -
Tel. & Fax 0121 794597 e-mail stf@stforestale.it

Firmato digitalmente da CLAPIER PAOLO C: IT
COMUNE DI BRICHERASIO - Prot 0011751 del 30/10/2023 ore 11:11 - Tit. 6 Cl. 5 Fasc