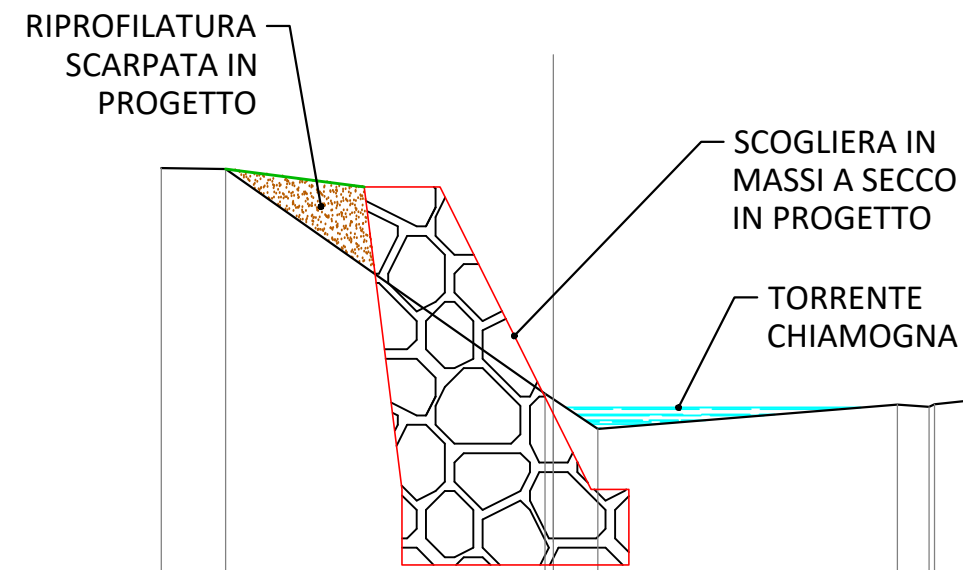


SEZIONI DI PROGETTO

scala 1:100

SEZIONE N. : 1

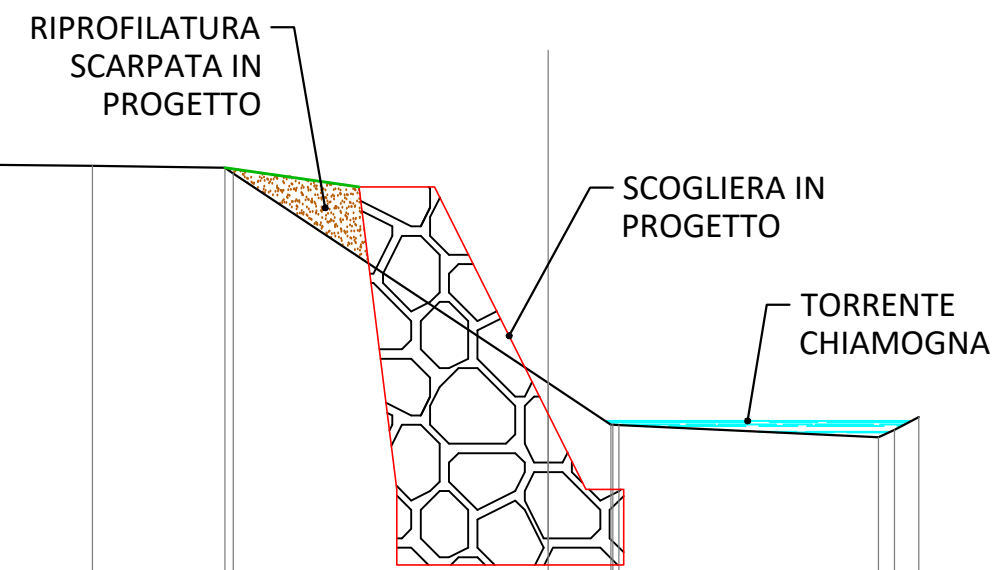


SCALA 1:100

QT.RIF. 340.000

QUOTE TERRENO	349.27	349.26	346.29	346.21	345.82	346.14	346.11	346.15	346.22
DIST.PARZIALI TERRENO	0.85	4.22	0.59	3.96	0.42	0.71			
DIST.PROGRESSIVE TERRENO	-5.18	-4.33	0.00	0.59	4.55	5.04			

SEZIONE N. : 2

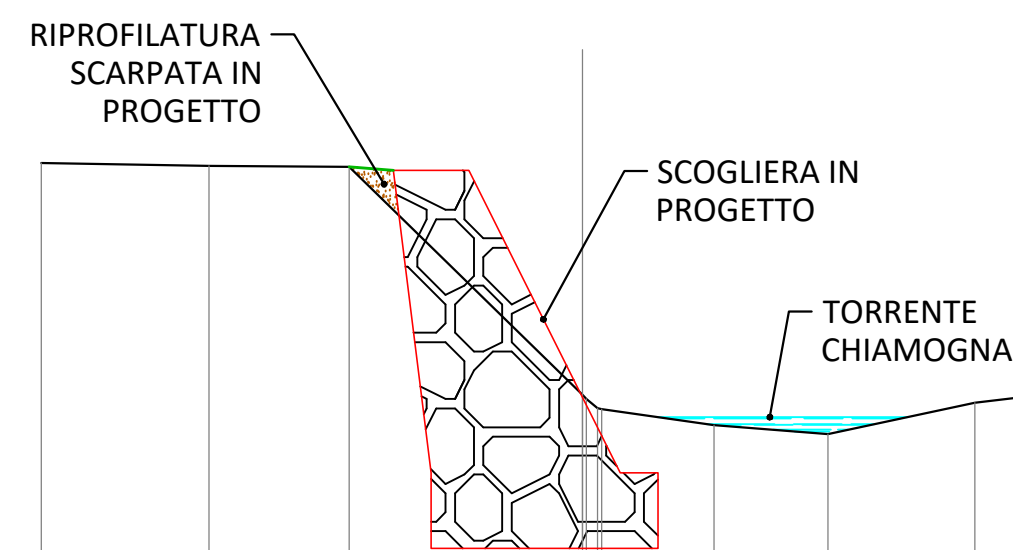


SCALA 1:100

QT.RIF. 340.000

QUOTE TERRENO	349.33	349.30	346.26	349.20	346.43	345.88	345.89	345.71	345.81	345.98
DIST.PARZIALI TERRENO	2.54	1.76	4.17	0.83	3.43					
DIST.PROGRESSIVE TERRENO	-8.57	-6.03	-4.17	0.00	0.94					

SEZIONE N. : 3

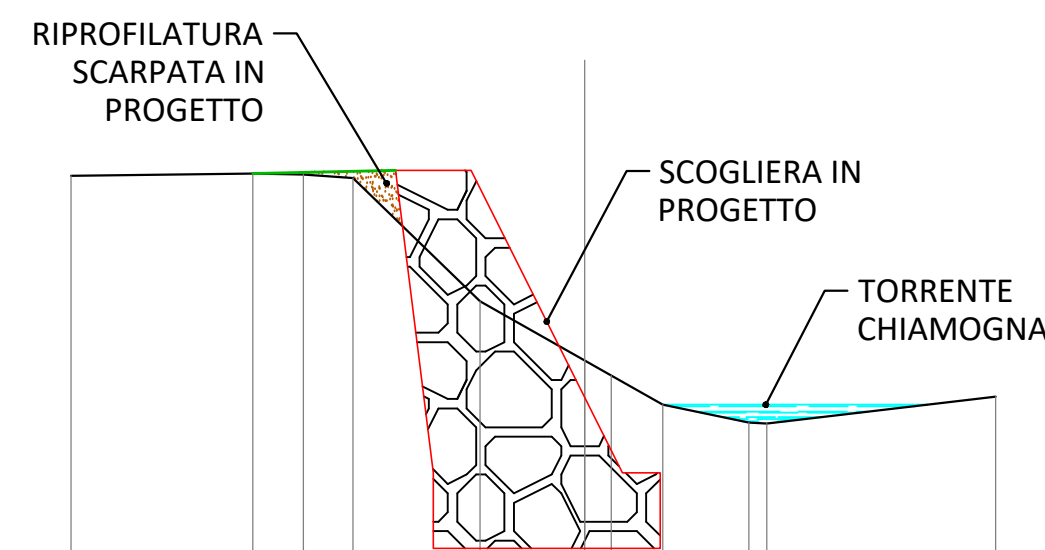


SCALA 1:100

QT.RIF. 340.000

QUOTE TERRENO	349.12	349.08	349.07	346.05	346.00	345.88	345.86	345.65	345.54	345.95	346.02
DIST.PARZIALI TERRENO	2.22	1.86	3.08	1.49	1.51	1.94	0.57				
DIST.PROGRESSIVE TERRENO	-7.15	-4.94	-3.08	0.26	1.74	3.25	5.19				

SEZIONE N. : 4



SCALA 1:100

QT.RIF. 340.000

QUOTE TERRENO	346.95	346.98	346.97	346.92	347.29	346.51	346.31	345.92	345.69	345.67	346.03
DIST.PARZIALI TERRENO	2.41	0.67	0.66	1.68	1.38	0.35	0.68	1.13	0.24	3.02	
DIST.PROGRESSIVE TERRENO	-6.79	-4.39	-3.72	-3.06	-1.38	0.00	0.35	1.04	2.17	2.41	

COMMITTENTE:



COMUNE DI BRICHERASIO

IL RESPONSABILE DEL PROCEDIMENTO: Geom. Romina BRUNO FRANCO

OGGETTO:

Lavori di sistemazione cedimento sponda sinistra del Torrente Chiamogna in loc. C.na Gioietta - PMO 24.01 11.03 - CIG: Z6628A8799

LOCALITÀ DELL'INTERVENTO:

LOCALITA' CASCINA GIOIETTA

FASE PROGETTUALE:

PROGETTO ESECUTIVO

8	-	-	-	-	-
7	-	-	-	-	-
6	-	-	-	-	-
5	-	-	-	-	-
4	-	-	-	-	-
3	-	-	-	-	-
2	Ottobre 2019	PROGETTO ESECUTIVO	R.V.	I.B.	G.O.
1	Giugno 2019	STUDIO DI FATTIBILITA'/PROGETTO DEFINITIVO	A.R.	I.B.	G.O.
REVISIONE	DATA	DESCRIZIONE	REDATTO	VERIFICATO	RIESAMINATO

TITOLO:

SEZIONI

ARCHIVIO: 4699
FILE N°: TAV.03_SEZIONI

DATA: Loranze, Ottobre 2019

TAVOLA N° 03

SCALA: 1:100

Studio Tecnico Associato
ing. GABRIELE
ing. NOASCONO
ing. ODETTO
geol. CAMBULI
ing. VIGNONO
ing. ZAPPALÀ
P.IVA 08462870018

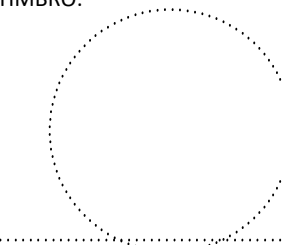
Sede legale
Via Giosuè Gianavello, n. 2
10060 Rorà (TO)
TEL. 0121/93.36.93
FAX 0121/95.03.78

Sede operativa
Strada Provinciale 222, n. 31
10010 Loranze (TO)
TEL. 0125/19.70.499
FAX 0125/56.40.14
e-mail: info.hydrogeos@ilquadrifoglio.to.it

PROGETTISTA:


Dott. Ing. Gianluca ODETTO
N° 7269 J ALBO INGEGNERI
PROVINCIA DI TORINO

TIMBRO:

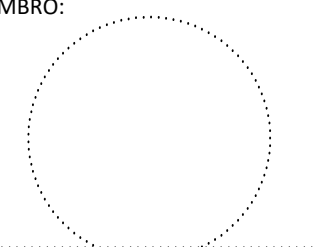


ALTRA FIGURA:

TIMBRO:



TIMBRO:



TIMBRO:

