



**Società Metropolitana Acque Torino S.p.A.**

Sede legale Corso XI Febbraio 14 – 10152 Torino  
 Tel. 011.4645.111 - Fax 011.4365.575  
 Capitale Sociale Nominale € 345.533.761,65  
 C.F. - P.IVA e Registro delle Imprese di Torino 07937540016  
 sito: www.smatorino.it  
 e-mail: info@smatorino.it



	<b>PROG. 955 -9091</b> <b>COMUNI DI BRICHERASIO E</b> <b>SAN SECONDO DI PINEROLO</b>	
---	--	---

**PROGETTO DEFINITIVO**

**REALIZZAZIONE COLLETTORE FOGNARIO**  
**DA CAPPELLA MORERI ALL'IMPIANTO**  
**DI DEPURAZIONE DI OSASCO**


**PIANO PARTICELLARE DI ESPROPRIO**

Rev.	Data	Redazione	Verifica	Autorizzazione	Modifiche
gennaio 2017	dicembre 2015	AV			



Società Metropolitana Acque Torino S.p.A.

**IL DIRETTORE GENERALE**  
**dottor ingegner Marco Acri**

<p>Codifica Piano dei Conti:</p> <p>Tipologia di spesa:</p> <p>Centro di Responsabilità:</p> <p>Oggetto di controllo:</p> <p>Divisione:</p>	<p><b>Il Responsabile unico del procedimento</b>          geometra          Luciano Cappuccio</p>	<p style="text-align: center;"><b>Il Progettista</b>          dott. ing. Angelo Ventura          n. 5170W Ordine Ingegneri Provincia di Torino          codice fiscale VNT NGL 60H15 H235U</p> <div style="text-align: center;">    </div> <p style="text-align: center;">STUDIO ASSOCIATO          ing. Bocca - ing. Ventura - geom. Chauvie - ing. Martignoni          via Chiesa di Miradolo, 20 – 10060 San Secondo di Pinerolo          Codice fiscale e partita IVA 07674490011          tel. 012176231 - fax 0121375877          studio.associato.bvc@gmail.com</p>		
<p>Archivio file:          Piano particellare di esproprio.pdf</p>	<p>43/11</p>	<table border="1" style="width: 100%; border-collapse: collapse;"> <tr> <td style="width: 50%; text-align: center;"> <p>Allegato n.</p> <p style="font-size: 2em; font-weight: bold;">F</p> </td> <td style="width: 50%; text-align: center;"> <p>Elaborato n.</p> </td> </tr> </table>	<p>Allegato n.</p> <p style="font-size: 2em; font-weight: bold;">F</p>	<p>Elaborato n.</p>
<p>Allegato n.</p> <p style="font-size: 2em; font-weight: bold;">F</p>	<p>Elaborato n.</p>			

N. rif	Fg.	Part.	Qualità Catastale	COMUNE	Diritti e oneri reali	Proprietario catastale	Codice fiscale	Nato a	Prov	Data	Qualità da Stato Consistenza	Proprietario da Stato Consistenza
1	9	589	SEMINATIVO 2	Osasco	Proprietà per 1000/1000	GASCA Oreste	GSCRST48S24G151H	OSASCO	TO	24/11/1948		
2	9	34	SEMINATIVO 2	Osasco	Proprietà per 1000/1000	SAVINO Loredana	SVNLDN62S48G674R	PINEROLO	TO	08/11/1962		
3	9	241	SEMINATIVO 2	Osasco	Proprietà per 1000/1000	CAMUSSO Luigi	CMSLGU49L16G151U	OSASCO	TO	16/07/1949		
4	9	218	SEMINATIVO 2	Osasco	Proprietà per 1000/1000	CAMUSSO Guido	CMMSGDU51A18G151E	OSASCO	TO	18/01/1951		
5	9	608	SEMINATIVO 2	Osasco	Proprietà per 1/1	CAMUSSO Maria Rosa	CMSMRS54L54G151J	OSASCO	TO	14/07/1954		
6	9	607	SEMINATIVO 2	Osasco	Proprietà per 1/1	CAMUSSO Cesare	CMSCSR62D14G674B	PINEROLO	TO	14/04/1962		
7	9	417	SEMINATIVO 2	Osasco	Proprietà per 1/1	BRUNO Maria Cecilia	BRNMCC39M651154B	SAN SECONDO DI PINEROLO	TO	25/08/1937		
8	9	421	SEMINATIVO 2	Osasco	Proprietà per 1/1	BRUNO Margherita	BRNMGH42L601154L	SAN SECONDO DI PINEROLO	TO	20/07/1942		
9	9	419	SEMIN ARBORATO 2	Osasco	Proprietà per 1/1	BRUNO Margherita	BRNMGH42L601154L	SAN SECONDO DI PINEROLO	TO	20/07/1942		
10	9	321	SEMIN ARBORATO 2	Osasco	Usufrutto	BOSIO Maria	BSOMRA11M41A571O	BAGNOLO PIEMONTE	CN	01/08/1911		
10	9	321	SEMIN ARBORATO 2	Osasco	Comproprietario	BRUNO Pietro	BRNPTR45E011154Y	SAN SECONDO DI PINEROLO	TO	01/05/1945		
11	9	290	SEMIN ARBORATO 2	Osasco	Comproprietario	BRUNO Pietro	BRNPTR45E011154Y	SAN SECONDO DI PINEROLO	TO	01/05/1945		
12	9	331	SEMIN ARBORATO 2	Osasco	Comproprietario	BRUNO Pietro	BRNPTR45E011154Y	SAN SECONDO DI PINEROLO	TO	01/05/1945		
13	9	213	SEMINATIVO 2	Osasco	Proprietà	FOGLIAME Paolo	FGLPLA66L28G674V	PINEROLO	TO	28/07/1966		
13	9	213	SEMINATIVO 2	Osasco	Usufrutto	FOGLIAME Sergio	FGLSRG36D20E894P	MANTA	CN	20/04/1936		
14	9	206	SEMINATIVO 2	Osasco	Proprietà	FOGLIAME Paolo	FGLPLA66L28G674V	PINEROLO	TO	28/07/1966		
14	9	206	SEMINATIVO 2	Osasco	Usufrutto	FOGLIAME Sergio	FGLSRG36D20E894P	MANTA	CN	20/04/1936		
15	9	43	SEMINATIVO 2	Osasco	Usufrutto per 1/1	AUDRITO Antonia	DRTNTN26T67I490X	SCALENGHE	TO	27/12/1926		
15	9	43	SEMINATIVO 2	Osasco	Proprietà per 30/120	BIANCO Anna Maria	BNCNMR42L66G674J	PINEROLO	TO	26/07/1942		
15	9	43	SEMINATIVO 2	Osasco	Proprietà per 30/120	BIANCO Leonida	BNCLLD41L50G674P	PINEROLO	TO	10/07/1941		
15	9	43	SEMINATIVO 2	Osasco	Nuda proprietà per 16/120	TURINA Carlo	TRNCRL43H14M133D	VOLVERA	TO	14/06/1943		
15	9	43	SEMINATIVO 2	Osasco	Nuda proprietà per 8/120	TURINA Gianluca	TRNGLC77L15L219N	TORINO	TO	15/07/1977		
15	9	43	SEMINATIVO 2	Osasco	Nuda proprietà per 16/120	TURINA Margherita	TRNMGH33H69M133F	VOLVERA	TO	29/06/1933		
15	9	43	SEMINATIVO 2	Osasco	Nuda proprietà per 12/120	TURINA Mario	TRNMRA45H08M133N	VOLVERA	TO	08/06/1945		
15	9	43	SEMINATIVO 2	Osasco	Nuda proprietà per 8/120	TURINA Piero	TRNPRI75P15L219D	TORINO	TO	15/09/1975		
16	9	502	SEMIN ARBORATO 2	Osasco	Proprietà per 3/9	BIANCO Ida	BNCDIA28H55G151V	OSASCO	TO	15/06/1928		
16	9	502	SEMIN ARBORATO 2	Osasco	Proprietà per 2/9	FALCO Bruna	FLCBRN58R42B171T	BRICHERASIO	TO	02/10/1958		



N. rif	Fg.	Part.	Qualità Catastale	COMUNE	Diritti e oneri reali	Proprietario catastale	Codice fiscale	Nato a	Prov	Data	Qualità da Stato Consistenza	Proprietario da Stato Consistenza
16	9	502	SEMIN ARBORATO 2	Osasco	Proprietà per 2/9	FALCO Claudia	FLCCLD62E58G674V	PINEROLO	TO	18/05/1962		
16	9	502	SEMIN ARBORATO 2	Osasco	Proprietà per 2/9	FALCO Maria Mirella	FLCMMR50E55B171U	BRICHERASIO	TO	15/05/1950		
17	8	50	SEMINATIVO 2	Osasco	Proprietà per 1000/1000	RIVOIRO Giuseppe	RVRGPP37L11I154Y	SAN SECONDO DI PINEROLO	TO	11/07/1937		
18	8	198	SEMINATIVO 2	Osasco	Proprietà per 1000/1000	RIVOIRO Giuseppe	RVRGPP37L11I154Y	SAN SECONDO DI PINEROLO	TO	11/07/1937		
19	8	102	AA - SEMINATIVO 1	Osasco	Proprietà per 2/6	OBERTO Angela	BRTNGL22B54D412F	ENVIE	CN	14/02/1922		
19	8	102	AA - SEMINATIVO 1	Osasco	Proprietà per 1/6	ROMANO Francesco	RMNFNC53R21G151A	OSASCO	TO	21/10/1953		
19	8	102	AA - SEMINATIVO 1	Osasco	Proprietà per 1/6	ROMANO Giuseppina	RMNGPP48C56G151N	OSASCO	TO	16/03/1948		
19	8	102	AA - SEMINATIVO 1	Osasco	Proprietà per 1/6	ROMANO Lidia	RMNLDI57A65G674N	PINEROLO	TO	25/01/1957		
19	8	102	AA - SEMINATIVO 1	Osasco	Proprietà per 1/6	ROMANO Renato	RMNRNT50H29G151E	OSASCO	TO	29/06/1950		
19	8	102	AB - SEMIN ARBOR 1	Osasco	Proprietà per 2/6	OBERTO Angela	BRTNGL22B54D412F	ENVIE	CN	14/02/1922		
19	8	102	AB - SEMIN ARBOR 1	Osasco	Proprietà per 1/6	ROMANO Francesco	RMNFNC53R21G151A	OSASCO	TO	21/10/1953		
19	8	102	AB - SEMIN ARBOR 1	Osasco	Proprietà per 1/6	ROMANO Giuseppina	RMNGPP48C56G151N	OSASCO	TO	16/03/1948		
19	8	102	AB - SEMIN ARBOR 1	Osasco	Proprietà per 1/6	ROMANO Lidia	RMNLDI57A65G674N	PINEROLO	TO	25/01/1957		
19	8	102	AB - SEMIN ARBOR 1	Osasco	Proprietà per 1/6	ROMANO Renato	RMNRNT50H29G151E	OSASCO	TO	29/06/1950		
20	8	275	SEMIN ARBORATO 1	Osasco	Proprietà per 1/2	REI Mauro	REIMRA73R23G674V	PINEROLO	TO	23/10/1973		
20	8	275	SEMIN ARBORATO 1	Osasco	Proprietà per 1/2	REI Valter	REIVTR71S18G674O	PINEROLO	TO	18/11/1971		
21	8	245	SEMIN ARBORATO 1	Osasco	Proprietà per 1/1	OSTENGO Margherita	STNMGH32H63I154Q	SAN SECONDO DI PINEROLO	TO	23/06/1932		
22	8	243	SEMIN ARBORATO 1	Osasco	Proprietà per 1/1	OSTENGO Margherita	STNMGH32H63I154Q	SAN SECONDO DI PINEROLO	TO	23/06/1932		
23	8	241	SEMIN ARBORATO 2	Osasco	Proprietà per 1/2	GODINO Olga	GDNLGO41L70B171E	BRICHERASIO	TO	30/07/1941		
23	8	241	SEMIN ARBORATO 2	Osasco	Proprietà per 1/2	SOLERA Giuseppe	SLRGPP41M06B171C	BRICHERASIO	TO	06/08/1941		
24	8	239	SEMIN ARBORATO 2	Osasco	Proprietà per 1000/1000	SOLERA Giuseppe	SLRGPP41M06B171C	BRICHERASIO	TO	06/08/1941		
25	8	237	SEMIN ARBORATO 2	Osasco	Usufrutto per 1/2	SOLERA Cesare	SLRCSR30A06I154D	SAN SECONDO DI PINEROLO	TO	06/01/1930		
25	8	237	SEMIN ARBORATO 2	Osasco	Proprietà per 1/1	SOLERA Dario	SLRDRA66D15G674R	PINEROLO	TO	15/04/1966		
25	8	237	SEMIN ARBORATO 2	Osasco	Usufrutto per 1/2	SOLERA Emma	SLRMME30A46I154K	SAN SECONDO DI PINEROLO	TO	06/01/1930		
26	8	71	SEMIN ARBORATO 1	Osasco	Proprietà per 500/1000	GIRAUDO Franco	GRDFNC63H13G674Q	PINEROLO	TO	13/06/1963		
26	8	71	SEMIN ARBORATO 1	Osasco	Proprietà per 500/1000	GIRAUDO Mario	GRDMRA55L04I154I	SAN SECONDO DI PINEROLO	TO	04/07/1955		
27	8	70	SEMIN ARBORATO 1	Osasco	Proprietà per 1/1	COLLINO Giovanni	CLLGNN60H22G674F	PINEROLO	TO	22/06/1960		

N. rif	Fg.	Part.	Indirizzo	CAP	Città	Prov	Codice fiscale	Nato a	Prov	Data	Parte	di	Mq. Occupaz.	Mq. Servitù	Mq. Espropri
16	9	502													
16	9	502													
17	8	50											250,00	100,00	
18	8	198											553,00	221,00	
19	8	102											125,00	50,00	
19	8	102													
19	8	102													
19	8	102													
19	8	102													
19	8	102													
19	8	102													
19	8	102													
19	8	102													
19	8	102													
19	8	102													
20	8	275											360,00	144,00	
20	8	275													
21	8	245											215,00	86,00	
22	8	243											395,00	158,00	
23	8	241											107,00	43,00	
23	8	241													
24	8	239											84,00	34,00	
25	8	237											255,00	102,00	
25	8	237													
25	8	237													
26	8	71											310,00	124,00	
26	8	71													
27	8	70											165,00	66,00	

N. rif	Fg.	Part.	Qualità Catastale	COMUNE	Diritti e oneri reali	Proprietario catastale	Codice fiscale	Nato a	Prov	Data	Qualità da Stato Consistenza	Proprietario da Stato Consistenza
28	8	69	SEMIN ARBORATO 1	Osasco	Proprietà per 1/1	COLLINO Giovanni	CLLGNN60H22G674F	PINEROLO	TO	22/06/1960		
29	8	268	ENTE URBANO	Osasco	Proprietà per 1/4 in comunione	ROCCI Anna Naria	RCCNMR56D57G559A	PIANEZZA	TO	17/04/1956		
29	8	268	ENTE URBANO	Osasco	Proprietà per 1/2 bene personale	ROCCI Pietro	RCCPTR56L21C860K	COLLEGNO	TO	21/07/1956		
29	8	268	ENTE URBANO	Osasco	Proprietà per 1/4 in comunione	ROCCI Pietro	RCCPTR56L21C860K	COLLEGNO	TO	21/07/1956		
30	16	96	AA - FRUTTETO U	Bricherasio	Proprietà per 1/2	COLLINO Gianfranco	CLLGFR51L27G674A	PINEROLO	TO	27/07/1951		
30	16	96	AA - FRUTTETO U	Bricherasio	Proprietà per 1/2	COLLINO Piero Angelo	CLLPNG52E28B171K	BRICHERASIO	TO	28/05/1952		
30	16	96	AB - SEMINATIVO 3	Bricherasio	Proprietà per 1/2	COLLINO Gianfranco	CLLGFR51L27G674A	PINEROLO	TO	27/07/1951		
30	16	96	AB - SEMINATIVO 3	Bricherasio	Proprietà per 1/2	COLLINO Piero Angelo	CLLPNG52E28B171K	BRICHERASIO	TO	28/05/1952		
31	16	97	SEMINATIVO 3	Bricherasio	Proprietà per 1/1	FERRO Carlo	FRRCRL44A021154W	SAN SECONDO DI PINEROLO	TO	02/01/1944		
32	16	98	SEMINATIVO 3	Bricherasio	Proprietà per 500/1000	VOLPE Carla	VLPCLR65D46L219Z	TORINO	TO	06/04/1965		
32	16	98	SEMINATIVO 3	Bricherasio	Proprietà per 500/1000	VOLPE Franca	VLPFNC61T64L219E	TORINO	TO	24/12/1961		
33	16	105	SEMINATIVO 3	Bricherasio	Proprietà per 1000/1000	MORERO Alberto	MRRLRT38H22B171Y	BRICHERASIO	TO	22/06/1938		
34	16	107	SEMINATIVO 3	Bricherasio	Proprietà per 1000/1000	RAIMONDO Maria	RMNMRA20D46B171V	BRICHERASIO	TO	06/04/1920		
35	16	261	AA - PRATO 1	Bricherasio	Proprietà per 1000/1000	RAIMONDO Giuseppe	RMNGPP15H29B171N	BRICHERASIO	TO	29/06/1915		
35	16	261	AB - SEMINATIVO 3	Bricherasio	Proprietà per 1000/1000	RAIMONDO Giuseppe	RMNGPP15H29B171N	BRICHERASIO	TO	29/06/1915		
36	16	109	SEMINATIVO 3	Bricherasio	Proprietà per 1000/1000	RAIMONDO Giuseppe	RMNGPP15H29B171N	BRICHERASIO	TO	29/06/1915		
37	16	290	ENTE URBANO	Bricherasio		RAIMONDO Giuseppe	RMNGPP15H29B171N	BRICHERASIO	TO	29/06/1915		
38	16	344	PRATO IR AR 3	Bricherasio	Proprietà per 1/1	FERRERO Matteo	FRRMTT46D07A571M	BAGNOLO PIEMONTE	CN	07/04/1946		
38	16	344	PRATO IR AR 3	Bricherasio	Proprietà per 1/1	SALUSSO Margherita	SLSMGH53P55A571W	BAGNOLO PIEMONTE	CN	15/09/1953		
39	16	117	PRATO IR AR 3	Bricherasio	Proprietà per 12/18	GALLO Bartolomeo	GLLBTL34E14A660E	BARGE	CN	14/05/1934		
39	16	117	PRATO IR AR 3	Bricherasio	Proprietà per 2/18	GALLO Giancarlo	GLLGCR73R19G674P	PINEROLO	TO	19/10/1973		
39	16	117	PRATO IR AR 3	Bricherasio	Proprietà per 2/18	GALLO Ivana	GLLVNI60M70B171Y	BRICHERASIO	TO	30/08/1960		
39	16	117	PRATO IR AR 3	Bricherasio	Proprietà per 2/18	GALLO Roberta	GLLRRT71R51G674M	PINEROLO	TO	11/10/1971		
40	16	120	PRATO IRRIGUO 2	Bricherasio	Proprietà per 12/18	GALLO Bartolomeo	GLLBTL34E14A660E	BARGE	CN	14/05/1934		
40	16	120	PRATO IRRIGUO 2	Bricherasio	Proprietà per 2/18	GALLO Giancarlo	GLLGCR73R19G674P	PINEROLO	TO	19/10/1973		
40	16	120	PRATO IRRIGUO 2	Bricherasio	Proprietà per 2/18	GALLO Ivana	GLLVNI60M70B171Y	BRICHERASIO	TO	30/08/1960		
40	16	120	PRATO IRRIGUO 2	Bricherasio	Proprietà per 2/18	GALLO Roberta	GLLRRT71R51G674M	PINEROLO	TO	11/10/1971		



N. rif	Fg.	Part.	Qualità Catastale	COMUNE	Diritti e oneri reali	Proprietario catastale	Codice fiscale	Nato a	Prov	Data	Qualità da Stato Consistenza	Proprietario da Stato Consistenza
41	16	122	SEMINATIVO 3	Bricherasio	Proprietà per 3/4	FORNERONE Alma	FRNLMA35M49B171M	BRICHERASIO	TO	09/08/1935		
41	16	122	SEMINATIVO 3	Bricherasio	Proprietà per 1/4	FORNERONE Claudina	FRNCDN32R60B171A	BRICHERASIO	TO	20/10/1932		
42	16	123	SEMINATIVO 3	Bricherasio	Proprietà per 3/4	FORNERONE Alma	FRNLMA35M49B171M	BRICHERASIO	TO	09/08/1935		
42	16	123	SEMINATIVO 3	Bricherasio	Proprietà per 1/4	FORNERONE Claudina	FRNCDN32R60B171A	BRICHERASIO	TO	20/10/1932		
43	16	126	SEMINATIVO 3	Bricherasio	Proprietà per 1000/1000	LASAGNO Ivana	LSGVNI59C67B171O	BRICHERASIO	TO	27/03/1959		
44	16	127	PRATO 1	Bricherasio	Proprietà per 1/1	CAMUSSO Maria Rosa	CMSMRS54L54G151J	OSASCO	TO	14/07/1954		
45	16	128	PRATO 1	Bricherasio	Proprietà per 1/2	BONANSEA Aldo	BNNLDA46H21B171P	BRICHERASIO	TO	21/06/1946		
45	16	128	PRATO 1	Bricherasio	Proprietà per 1/2	BONANSEA Claudio	BNNCLD51M17B171W	BRICHERASIO	TO	17/08/1951		
46	16	130	PRATO IRRIGUO 3	Bricherasio	Proprietà per 1/1	CAMUSSO Maria Rosa	CMSMRS54L54G151J	OSASCO	TO	14/07/1954		
47	16	131	SEMINATIVO 3	Bricherasio	Proprietà per 1000/1000	GAMBA Silvio	GMBSLV54A15B171G	BRICHERASIO	TO	15/01/1954		
48	16	134	VIGNETO 2	Bricherasio	Proprietà per 1/1	GAMBA Mario	GMBMRA46C18B171R	BRICHERASIO	TO	18/03/1946		
49	16	205	SEMINATIVO 3	Bricherasio	Proprietà per 1000/1000	GAMBA Silvio	GMBSLV54A15B171G	BRICHERASIO	TO	15/01/1954		
50	16	204	SEMINATIVO 3	Bricherasio	Proprietà per 1000/1000	GAMBA Silvio	GMBSLV54A15B171G	BRICHERASIO	TO	15/01/1954		
51	16	135	SEMIN ARBORATO 3	Bricherasio	Proprietà per 1/1	ROLFO Giuliana	RLFGLN48H46B171M	BRICHERASIO	TO	06/06/1948		
52	16	138	SEMINATIVO 3	Bricherasio	Proprietà per 1/1	ROLFO Giuliana	RLFGLN48H46B171M	BRICHERASIO	TO	06/06/1948		
53	16	139	SEMIN ARBORATO 2	Bricherasio	Proprietà per 1/2	PELLEGRINO Marilena	PLLMLN51A49I512K	SCARNAFIGI	CN	09/01/1951		
53	16	139	SEMIN ARBORATO 2	Bricherasio	Usa per 1/2	PELLEGRINO Marilena	PLLMLN51A49I512K	SCARNAFIGI	CN	09/01/1951		
54	16	141	SEMINATIVO 3	Bricherasio	Proprietà per 1/2	BONANSEA Aldo	BNNLDA46H21B171P	BRICHERASIO	TO	21/06/1946		
54	16	141	SEMINATIVO 3	Bricherasio	Proprietà per 1/2	BONANSEA Claudio	BNNCLD51M17B171W	BRICHERASIO	TO	17/08/1951		
55	16	321	PRATO IRRIGUO	Bricherasio	Proprietà per 1000/1000	GEYMONAT Manuela	GYMMNL75E57G674I	PINEROLO	TO	17/05/1975		
56	16	324	FRUTTETO U	Bricherasio	Proprietà per 1000/1000	GEYMONAT Manuela	GYMMNL75E57G674I	PINEROLO	TO	17/05/1975		
57	16	323	FRUTTETO U	Bricherasio	Proprietà per 1/1	SCOTTI Stefano	SCTSFN87D15G674A	PINEROLO	TO	15/04/1987		
58	15	378	AA - PRATO 1	Bricherasio	Proprietà per 1000/1000	GEYMONAT Elisa	GYMLSE71E45A571S	BAGNOLO PIEMONTE	TO	05/05/1971		
58	15	378	AB - PRATO IRRIGUO 3	Bricherasio	Proprietà per 1000/1000	GEYMONAT Elisa	GYMLSE71E45A571S	BAGNOLO PIEMONTE	TO	05/05/1971		
59	15	377	AA - PRATO 1	Bricherasio	Proprietà per 1/1	MOURLIA Mauro	MRGMRA63A11G674X	PINEROLO	TO	11/01/1963		
59	15	377	AB - PRATO IRRIGUO 3	Bricherasio	Proprietà per 1/1	MOURLIA Mauro	MRGMRA63A11G674X	PINEROLO	TO	11/01/1963		
60	15	94	SEMINATIVO 1	Bricherasio	Proprietà per 1000/1000	GONIN Rosetta	GNNRTT48L66A295L	ANGROGNA	TO	26/07/1948		



N. rif	Fg.	Part.	Indirizzo	CAP	Città	Prov	Codice fiscale	Nato a	Prov	Data	Parte	di	Mq. Occupaz.	Mq. Servitù	Mq. Espropri
41	16	122											500,00	200,00	
41	16	122													
42	16	123											350,00	140,00	
42	16	123													
43	16	126											217,00	87,00	
44	16	127											180,00	72,00	
45	16	128											220,00	88,00	
45	16	128													
46	16	130											140,00	56,00	
47	16	131											138,00	55,00	
48	16	134											435,00	174,00	
49	16	205											93,00	37,00	
50	16	204											95,00	38,00	
51	16	135											97,00	39,00	
52	16	138											188,00	75,00	
53	16	139											110,00	44,00	
53	16	139													
54	16	141											175,00	70,00	
54	16	141													
55	16	321											130,00	53,00	
56	16	324											250,00	100,00	
57	16	323											785,00	314,00	
58	15	378											645,00	258,00	
58	15	378													
59	15	377											126,00	51,00	
59	15	377													
60	15	94											828,00	331,00	

N. rif	Fg.	Part.	Qualità Catastale	COMUNE	Diritti e oneri reali	Proprietario catastale	Codice fiscale	Nato a	Prov	Data	Qualità da Stato Consistenza	Proprietario da Stato Consistenza
61	15	242	PRATO IR AR 3	Bricherasio	Proprietà per 1/1	MOURGLIA Walter	MRGWTR38L15B171O	BRICHERASIO	TO	15/07/1938		
62	15	234	SEMIN ARBORATO 3	Bricherasio	Proprietà per 1000/1000	MOURGLIA Gianni	MRGGNN64S14G674L	PINEROLO	TO	14/11/1964		
63	15	233	SEMIN ARBORATO 3	Bricherasio	Proprietà per 1/4	MOURGLIA Dario	MRGDRA55R18G674O	PINEROLO	TO	18/10/1955		
63	15	233	SEMIN ARBORATO 3	Bricherasio	Proprietà per 1/4	MOURGLIA Franca	MRGFNC60B53G674L	PINEROLO	TO	13/02/1960		
63	15	233	SEMIN ARBORATO 3	Bricherasio	Proprietà per 1/4	MOURGLIA Mauro	MRGBMRA63A11G674X	PINEROLO	TO	11/01/1963		
63	15	233	SEMIN ARBORATO 3	Bricherasio	Proprietà per 1/4	MOURGLIA Ugo	MRGGUO58C17G674L	PINEROLO	TO	17/03/1958		
64	15	104	SEMINATIVO 1	Bricherasio	Proprietà per 1000/1000	CHARRIER Ada	CHRDA33L65G672M	PINASCA	TO	25/07/1933		
65	15	202	SEMINATIVO 1	Bricherasio	Proprietà per 1/1	CHARRIER Ada	CHRDA33L65G672M	PINASCA	TO	25/07/1933		
66	15	59	SEMIN ARBORATO 3	Bricherasio	Proprietà per 1/1	CHARRIER Ada	CHRDA33L65G672M	PINASCA	TO	25/07/1933		
67	15	248	SEMIN ARBORATO 3	Bricherasio	Proprietà per 1/1	CHARRIER Ada	CHRDA33L65G672M	PINASCA	TO	25/07/1933		
68	15	58	SEMIN ARBORATO 3	Bricherasio	Proprietà per 1/1	CHARRIER Ada	CHRDA33L65G672M	PINASCA	TO	25/07/1933		
69	15	5000										
70	15	57	SEMINATIVO 2	Bricherasio	Proprietà per 1/1	CHARRIER Ada	CHRDA33L65G672M	PINASCA	TO	25/07/1933		
71	15	56	SEMINATIVO 2	Bricherasio	Proprietà per 1/1	CHARRIER Ada	CHRDA33L65G672M	PINASCA	TO	25/07/1933		
72	15	52	SEMINATIVO 2	Bricherasio	Proprietà per 1/4	MOURGLIA Gabriella	MGGRL58M51B171X	BRICHERASIO	TO	11/08/1958		
72	15	52	SEMINATIVO 2	Bricherasio	Proprietà per 1/4	MOURGLIA Gianfranco	MGGFR56S11B171W	BRICHERASIO	TO	11/11/1956		
72	15	52	SEMINATIVO 2	Bricherasio	Proprietà per 1/4	MOURGLIA Marina	MGRMRN64A48B171E	BRICHERASIO	TO	08/01/1964		
72	15	52	SEMINATIVO 2	Bricherasio	Proprietà per 1/4	MOURGLIA Mirella	MGMMLL69D43B171X	BRICHERASIO	TO	03/04/1969		
73	15	481	PRATO ARBORATO 1	Bricherasio	Proprietà per 1/4	MOURGLIA Gabriella	MGGRL58M51B171X	BRICHERASIO	TO	11/08/1958		
73	15	481	PRATO ARBORATO 1	Bricherasio	Proprietà per 1/4	MOURGLIA Gianfranco	MGGFR56S11B171W	BRICHERASIO	TO	11/11/1956		
73	15	481	PRATO ARBORATO 1	Bricherasio	Proprietà per 1/4	MOURGLIA Marina	MGRMRN64A48B171E	BRICHERASIO	TO	08/01/1964		
73	15	481	PRATO ARBORATO 1	Bricherasio	Proprietà per 1/4	MOURGLIA Mirella	MGMMLL69D43B171X	BRICHERASIO	TO	03/04/1969		
74	15	53	SEMINATIVO 2	Bricherasio	Proprietà per 1000/1000	MORERO Ermanno	MRRRNN47R11B171W	BRICHERASIO	TO	11/10/1947		
75	15	201	SEMINATIVO 2	Bricherasio	Proprietà per 1000/1000	RAIMONDO Fulvia	RMNFLV49L42B171F	BRICHERASIO	TO	02/07/1949		
76	15	393	SEMIN ARBORATO 2	Bricherasio	Proprietà per 1000/1000	SAGLIETTI Renato	SGLRNT31M22C049J	CASTAGNOLE DELLE LANZE	CN	22/08/1931		
77	15	391	SEMIN ARBORATO 1	Bricherasio	Proprietà per 1/2	PAIRE Maria Elsa	PRAMLS41B48A571E	BAGNOLO PIEMONTE	CN	08/02/1941		
77	15	391	SEMIN ARBORATO 1	Bricherasio	Proprietà per 1/2	SAGLIETTI Renato	SGLRNT31M22C049J	CASTAGNOLE DELLE LANZE	CN	22/08/1931		



N. rif	Fg.	Part.	Qualità Catastale	COMUNE	Diritti e oneri reali	Proprietario catastale	Codice fiscale	Nato a	Prov	Data	Qualità da Stato Consistenza	Proprietario da Stato Consistenza
78	15	479	SEMIN ARBORATO 1	Bricherasio	Proprietà per 1/4	MOURGLIA Gabriella	MRGGRL58M51B171X	BRICHERASIO	TO	11/08/1958		
78	15	479	SEMIN ARBORATO 1	Bricherasio	Proprietà per 1/4	MOURGLIA Gianfranco	MRGGFR56S11B171W	BRICHERASIO	TO	11/11/1956		
78	15	479	SEMIN ARBORATO 1	Bricherasio	Proprietà per 1/4	MOURGLIA Marina	MRGMRN64A48B171E	BRICHERASIO	TO	08/01/1964		
78	15	479	SEMIN ARBORATO 1	Bricherasio	Proprietà per 1/4	MOURGLIA Mirella	MRGMLL69D43B171X	BRICHERASIO	TO	03/04/1969		
79	15	41	SEMIN ARBORATO 1	Bricherasio	Comproprietario	ALLOA Bruno	LLABRN64D13G674F	PINEROLO	TO	13/04/1964		
79	15	41	SEMIN ARBORATO 1	Bricherasio	Comproprietario	MELLICA Orsolina	MLLRLN65B63L948Z	VILLAFRANCA PIEMONTE	TO	23/02/1965		
80	15	42	SEMIN ARBORATO 1	Bricherasio	Proprietà per 1/4	MOURGLIA Gabriella	MRGGRL58M51B171X	BRICHERASIO	TO	11/08/1958		
80	15	42	SEMIN ARBORATO 1	Bricherasio	Proprietà per 1/4	MOURGLIA Gianfranco	MRGGFR56S11B171W	BRICHERASIO	TO	11/11/1956		
80	15	42	SEMIN ARBORATO 1	Bricherasio	Proprietà per 1/4	MOURGLIA Marina	MRGMRN64A48B171E	BRICHERASIO	TO	08/01/1964		
80	15	42	SEMIN ARBORATO 1	Bricherasio	Proprietà per 1/4	MOURGLIA Mirella	MRGMLL69D43B171X	BRICHERASIO	TO	03/04/1969		
81	15	40	SEMIN ARBORATO 1	Bricherasio	Proprietà per 1000/1000	SOLERA Giuseppe	SLRGPP41M06B171C	BRICHERASIO	TO	06/08/1941		
82	15	39	SEMIN ARBORATO 1	Bricherasio	Proprietà per 1000/1000	PASSET Roberto	PSSRRT60E17G674A	PINEROLO	TO	17/05/1960		
83	15	38	AA - SEMINATIVO 1	Bricherasio	Proprietà per 1/2	ALLOA Bruno	LLABRN64D13G674F	PINEROLO	TO	13/04/1964		
83	15	38	AA - SEMINATIVO 1	Bricherasio	Proprietà per 1/2	MELLICA Orsolina	MLLRLN65B63L948Z	VILLAFRANCA PIEMONTE	TO	23/02/1965		
83	15	38	AB - SEMIN ARBOR 1	Bricherasio	Proprietà per 1/2	ALLOA Bruno	LLABRN64D13G674F	PINEROLO	TO	13/04/1964		
83	15	38	AB - SEMIN ARBOR 1	Bricherasio	Proprietà per 1/2	MELLICA Orsolina	MLLRLN65B63L948Z	VILLAFRANCA PIEMONTE	TO	23/02/1965		
84	15	33	SEMINATIVO 2	Bricherasio	Nuda proprietà per 1/1	ROSTAGNOTTO Angelo	RSTNGL58L31G674O	PINEROLO	TO	31/07/1658		
84	15	33	SEMINATIVO 2	Bricherasio	Usufrutto per 1/1	SOLERA Olga	SLRLGO26D571154D	SAN SECONDO DI PINEROLO	TO	17/04/1926		
85	15	537	AREA URBANA	Bricherasio	Proprietà	IMMOBILIARE I GEMELLI SNC DI FESTA MARIA E C. con sede in PINEROLO						
86	15	515	PRATO 1	Bricherasio	Proprietà per 1000/1000	SOLERA Giuseppe	SLRGPP41M06B171C	BRICHERASIO	TO	06/08/1941		
87	15	516	PRATO ARBORATO 1	Bricherasio	Proprietà per 1000/1000	SOLERA Giuseppe	SLRGPP41M06B171C	BRICHERASIO	TO	06/08/1941		
88	15	29	AA - PRATO 1	Bricherasio	Proprietà per 1/1	SOLERA Bruno	SLRBRN63B13B171J	BRICHERASIO	TO	13/02/1963		
88	15	29	AB - PRATO ARBORATO 1	Bricherasio	Proprietà per 1/1	SOLERA Bruno	SLRBRN63B13B171J	BRICHERASIO	TO	13/02/1963		
89	15	511	ENTE URBANO	Bricherasio	Proprietà per 1/1	SOLERA Giuseppe	SLRGPP41M06B171C	BRICHERASIO	TO	06/08/1941		
90	15	269	ENTE URBANO	Bricherasio	(sub. 6, 8 e 9) Proprietà per 1/2	COIA Gabriella	COIGRL64D57I682R	SESTO CAMPANO	TO	17/04/1964		
90	15	269	ENTE URBANO	Bricherasio	(sub. 6, 8 e 9) Proprietà per 1/2	CORDISCO Aldo	CRDLDA58E30I641E	SERRACAPRIOLA	TO	30/05/1958		



N. rif	Fg.	Part.	Qualità Catastale	COMUNE	Diritti e oneri reali	Proprietario catastale	Codice fiscale	Nato a	Prov	Data	Qualità da Stato Consistenza	Proprietario da Stato Consistenza
90	15	269	ENTE URBANO	Bricherasio	(sub. 4) Proprietà per 1/4	COIA Gabriella	COIGRL64D57I682R	SESTO CAMPANO	IS	17/04/1964		
90	15	269	ENTE URBANO	Bricherasio	(sub. 4) Proprietà per 1/4	CORDISCO Aldo	CRDLDA58E30I641E	SERRACAPRIOLA	FG	30/05/1958		
90	15	269	ENTE URBANO	Bricherasio	(sub. 4) Proprietà per 1/2 separaz. dei beni	REPARTO Giovanna	RPRGNN31M62E541Y	LERCARA FRIDDI	PA	22/08/1931		
90	15	269	ENTE URBANO	Bricherasio	(sub. 12 e 13) Proprietà per 1/4	COIA Gabriella	COIGRL64D57I682R	SESTO CAMPANO	IS	17/04/1964		
90	15	269	ENTE URBANO	Bricherasio	(sub. 12 e 13) Proprietà per 1/4	CORDISCO Aldo	CRDLDA58E30I641E	SERRACAPRIOLA	FG	30/05/1958		
90	15	269	ENTE URBANO	Bricherasio	(sub. 12, 13) Proprietà 1/2 separaz. dei beni	GODINO Maria	GDNMRA37A58L277H	TORRE PELLICE	TO	18/01/1937		
90	15	269	ENTE URBANO	Bricherasio	(sub. 5) Proprietà per 1/2	REPARTO Giovanna	RPRGNN31M62E541Y	LERCARA FRIDDI	PA	22/08/1931		
90	15	269	ENTE URBANO	Bricherasio	(sub. 5) Proprietà per 1/2	VITETTA Michele	VTTMHL40T03H224G	REGGIO CALABRIA	RC	03/12/1940		
90	15	269	ENTE URBANO	Bricherasio	(sub. 10) Proprietà per 1/2	REPARTO Giovanna	RPRGNN31M62E541Y	LERCARA FRIDDI	PA	22/08/1931		
90	15	269	ENTE URBANO	Bricherasio	(sub. 10) Proprietà per 1/2 separaz. dei beni	REPARTO Giovanna	RPRGNN31M62E541Y	LERCARA FRIDDI	PA	22/08/1931		
91	15	275	ENTE URBANO	Bricherasio	(sub. 1) Proprietà 1/2	ANDRIANI Adriano	NDRDRN50R16G674Z	PINEROLO	TO	16/10/1950		
91	15	275	ENTE URBANO	Bricherasio	(sub. 1) Proprietà 1/2	RAIMONDO Maria Teresa	RMMNTR54E66G674L	PINEROLO	TO	26/05/1954		
91	15	275	ENTE URBANO	Bricherasio	(sub. 103 e 106) Nuda proprietà 500/1000	BORLETTO Adriana	BRLDRN54C45G705Q	PINEROLO	TO	05/03/1954		
91	15	275	ENTE URBANO	Bricherasio	(sub. 103 e 106) Nuda proprietà 500/1000	BORLETTO Vilma	BRLVLM66H48G674A	PINEROLO	TO	08/06/1966		
91	15	275	ENTE URBANO	Bricherasio	(sub. 103 e 106) Usufrutto 1000/1000	BUNINO Santina	BNNSTN29S42I154F	PINEROLO	TO	02/11/1929		
92	15	123	BOSCO ALTO U	Bricherasio	Nuda proprietà per 1/1	ROSTAGNOTTO Piero	RSTPRI51S28G674Z	PINEROLO	TO	28/11/1951		
92	15	123	BOSCO ALTO U	Bricherasio	Usufrutto per 1/1	SOLERA Olga	SLRLOGO26D57I154D	SAN SECONDO DI PINEROLO	TO	17/04/1926		
93	15	328	PRATO 1	Bricherasio	Proprietà per 1/1	ALLOA Franco	LLAFNC46L08B171L	BRICHERASIO	TO	08/07/1946		
94	15	124	PRATO 1	Bricherasio	Proprietà per 1/1	ALLOA Franco	LLAFNC46L08B171L	BRICHERASIO	TO	08/07/1946		
95	15	249	SEMINATIVO 1	Bricherasio	Proprietà per 1/1	ALLOA Franco	LLAFNC46L08B171L	BRICHERASIO	TO	08/07/1946		
96	15	287	SEMIN ARBORATO 1	Bricherasio	Proprietà per 1/1	GRANERO Giuseppe	GRNGPP35S16B171U	BRICHERASIO	TO	16/11/1635		
97	15	129	SEMIN ARBORATO 1	Bricherasio	Proprietà per 1000/1000	MORERO Giovanni CELESTINO FU						

N. rif	Fg.	Part.	Indirizzo	CAP	Città	Prov	Codice fiscale	Nato a	Prov	Data	Parte	di	Mq. Occupaz.	Mq. Servitù	Mq. Espropri
90	15	269													
90	15	269													
90	15	269													
90	15	269													
90	15	269													
90	15	269													
90	15	269													
90	15	269													
90	15	269													
90	15	269													
90	15	269													
91	15	275											50,00	23,00	
91	15	275													
91	15	275													
91	15	275													
91	15	275													
92	15	123											41,00	16,00	
92	15	123													
93	15	328											105,00	46,00	
94	15	124											270,00	112,00	
95	15	249											492,00	187,00	
96	15	287											214,00	110,00	
97	15	129											430,00	0,00	

N. rif	Fg.	Part.	Qualità Catastale	COMUNE	Diritti e oneri reali	Proprietario catastale	Codice fiscale	Nato a	Prov	Data	Qualità da Stato Consistenza	Proprietario da Stato Consistenza
98	15	521	SEMINATIVO 1	Bricherasio	Proprietà per 1/1	V.V.B. s.a.s. DI VIECELI PAOLA & C. con sede in BRICHERASIO	2844810016					
99	13	550	PRATO IRRIGUO 3	Bricherasio	Proprietà per 1/1	BRUNO Franca	BRNFNC52A51B171P	BRICHERASIO	TO	11/01/1952		
100	13	327	ENTE URBANO	Bricherasio	(sub. 4, 17, 18, 19, 20, 21 e 22) Proprietà 1/1	BRUNO Franca	BRNFNC52A51B171P	BRICHERASIO	TO	11/01/1952		
100	13	327	ENTE URBANO	Bricherasio	(sub. 15) Proprietà per 1/2	BRUNO Franca	BRNFNC52A51B171P	BRICHERASIO	TO	11/01/1952		
100	13	327	ENTE URBANO	Bricherasio	(sub. 15) Proprietà per 1/2	VIECELI Giovanni	VCLGNN49H29D969I	GENOVA	GE	29/06/1949		
100	13	327	ENTE URBANO	Bricherasio	(sub. 16) Proprietà per 1/1	PELLEGRINO Giancarlo	PLLGCR68M17L219N	TORINO	TO	17/08/1968		
101	13	528	PRATO IRRIGUO 3	Bricherasio	Proprietà per 1/1	BRUNO Franca	BRNFNC52A51B171P	BRICHERASIO	TO	11/01/1952		
102	13	527	PRATO IRRIGUO 3	Bricherasio	Proprietà per 1/1	BRUNO Anna Maria	BRNNMR59P43B171Z	BRICHERASIO	TO	03/09/1959		
103	13	336	ENTE URBANO	Bricherasio	(sub. 1) Proprietà	IMMOBILIARE ANNA SOCIETA' SEMPLICE con sede in TORINO						
103	13	336	ENTE URBANO	Bricherasio	(sub. 5) Proprietà 1/1	BRUNO Anna Maria	BRNNMR59P43B171Z	BRICHERASIO	TO	03/09/1959		
104	13	130	PRATO IRRIGUO 3	Bricherasio	Proprietà per 1/1	BRUNO Anna Maria	BRNNMR59P43B171Z	BRICHERASIO	TO	03/09/1959		
105	13	435	SEMINATIVO 1	Bricherasio	Proprietà per 1/1	GERLERO Massimo	GRLMSM63E13B171L	BRICHERASIO	TO	13/05/1963		
106	13	437	SEMINATIVO 1	Bricherasio	Proprietà per 1/1	MORERO Guido	MRRGDU56D01B171G	BRICHERASIO	TO	01/04/1956		
107	13	453	PRATO IR AR 3	Bricherasio	Proprietà per 1000/1000	MORERO Luigi	MRRLGU36D15B171B	BRICHERASIO	TO	15/04/1936		
108	13	458	SEMINATIVO 2	Bricherasio	Proprietà per 1000/1000	PARROCCHIA SANTA MARIA ASSUNTA	94513910011					
109	13	147	SEMIN ARBORATO 2	Bricherasio	Proprietà per 1000/1000	PARROCCHIA SANTA MARIA ASSUNTA	94513910011					
110	13	167		Bricherasio	Proprietà per 1/1	RETE FERROVIARIA ITALIANA	1585570581					
111	13	168	VIGNETO 1	Bricherasio	Proprietà per 1000/1000	MORERO Ermanno	MRRRNN47R11B171W	BRICHERASIO	TO	11/10/1947		
112	13	169	VIGNETO 1	Bricherasio	Proprietà per 1/4	MORERO Ada	MRRDAA27C45B171L	BRICHERASIO	TO	05/03/1927		
112	13	169	VIGNETO 1	Bricherasio	Proprietà per 1/4	MORERO Alessandra	MRRLSN31L71B171C	BRICHERASIO	TO	31/07/1931		
112	13	169	VIGNETO 1	Bricherasio	Proprietà per 1/4	MORERO Bruna	MRRBRN35S68B171S	BRICHERASIO	TO	28/11/1935		
112	13	169	VIGNETO 1	Bricherasio	Proprietà per 1/4	MORERO Luciano	MRRLCN28H17B171Y	BRICHERASIO	TO	17/06/1928		
113	13	170	VIGNETO 1	Bricherasio	Proprietà per 1/1	ROLFO Giuliana	RLFGLN48H46B171M	BRICHERASIO	TO	06/06/1947		



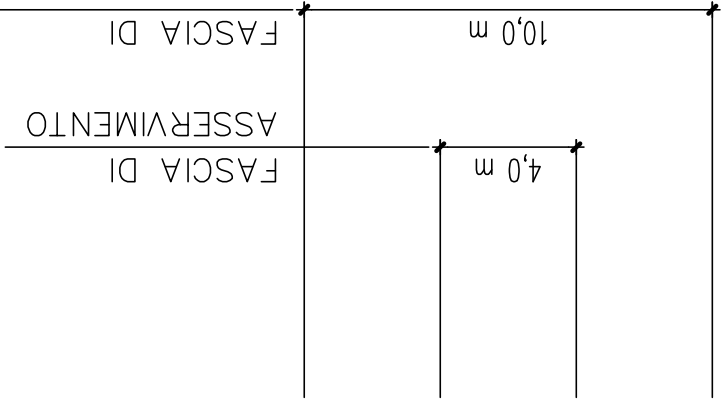
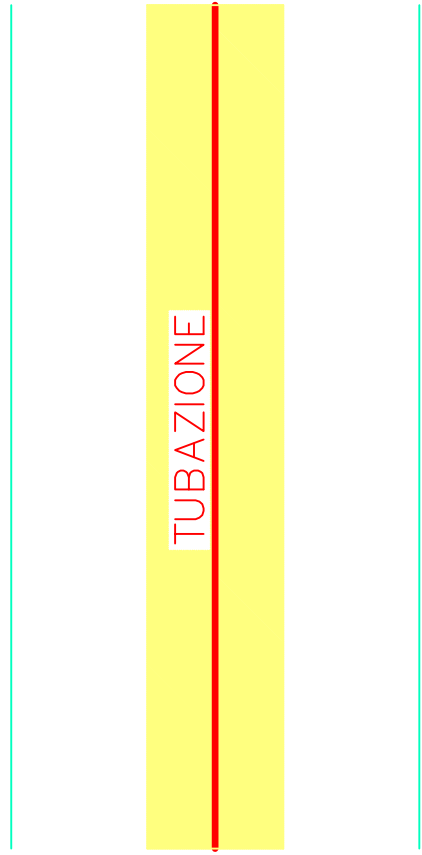
N. rif	Fg.	Part.	Indirizzo	CAP	Città	Prov	Codice fiscale	Nato a	Prov	Data	Parte	di	Mq. Occupaz.	Mq. Servitù	Mq. Espropri
98	15	521											70,00	23,00	
99	13	550											146,00	146,00	
100	13	327											88,00	0,00	
100	13	327													
100	13	327													
100	13	327													
101	13	528											10,00	0,00	
102	13	527											37,00	0,00	
103	13	336											158,00	76,00	
103	13	336													
104	13	130											153,00	56,00	
105	13	435											332,00	126,00	
106	13	437											1.238,00	525,00	
107	13	453											135,00	54,00	
108	13	458											45,00	18,00	
109	13	147											55,00	22,00	
110	13	167											45,00		
111	13	168											353,00	130,00	
112	13	169											63,00	26,00	
112	13	169													
112	13	169													
112	13	169													
113	13	170											63,00	26,00	

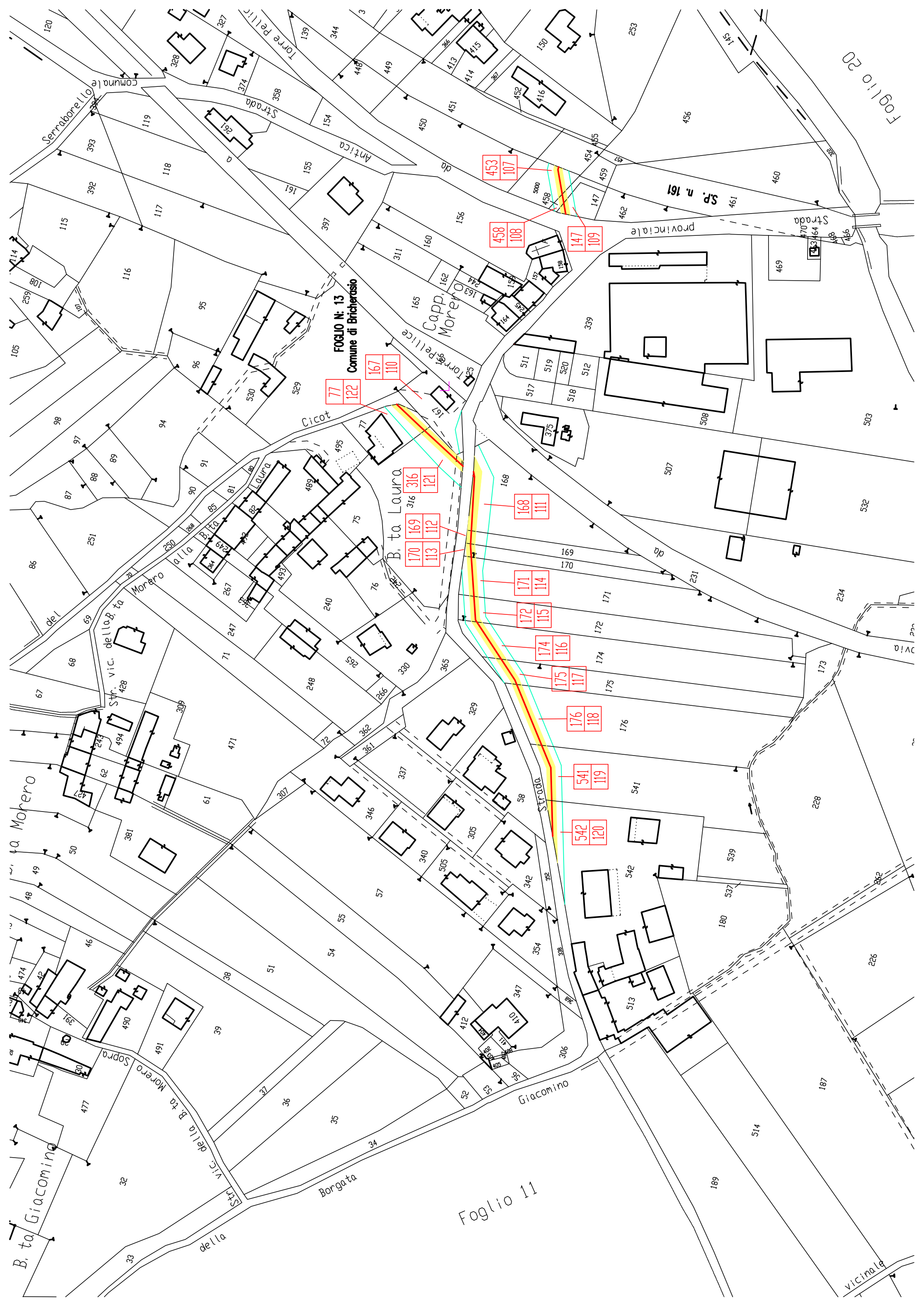


N. rif	Fg.	Part.	Indirizzo	CAP	Città	Prov	Codice fiscale	Nato a	Prov	Data	Parte	di	Mq. Occupaz.	Mq. Servitù	Mq. Espropri
114	13	171											190,00	76,00	
115	13	172											128,00	51,00	
115	13	172													
115	13	172													
115	13	172													
116	13	174											215,00	86,00	
117	13	175											145,00	58,00	
117	13	175													
118	13	176											318,00	127,00	
119	13	541											260,00	111,00	
120	13	542											190,00	69,00	
121	13	316											287,00	102,00	
121	13	316													
122	13	77											171,00	73,00	
TOTALI													30.604,00	12.139,00	

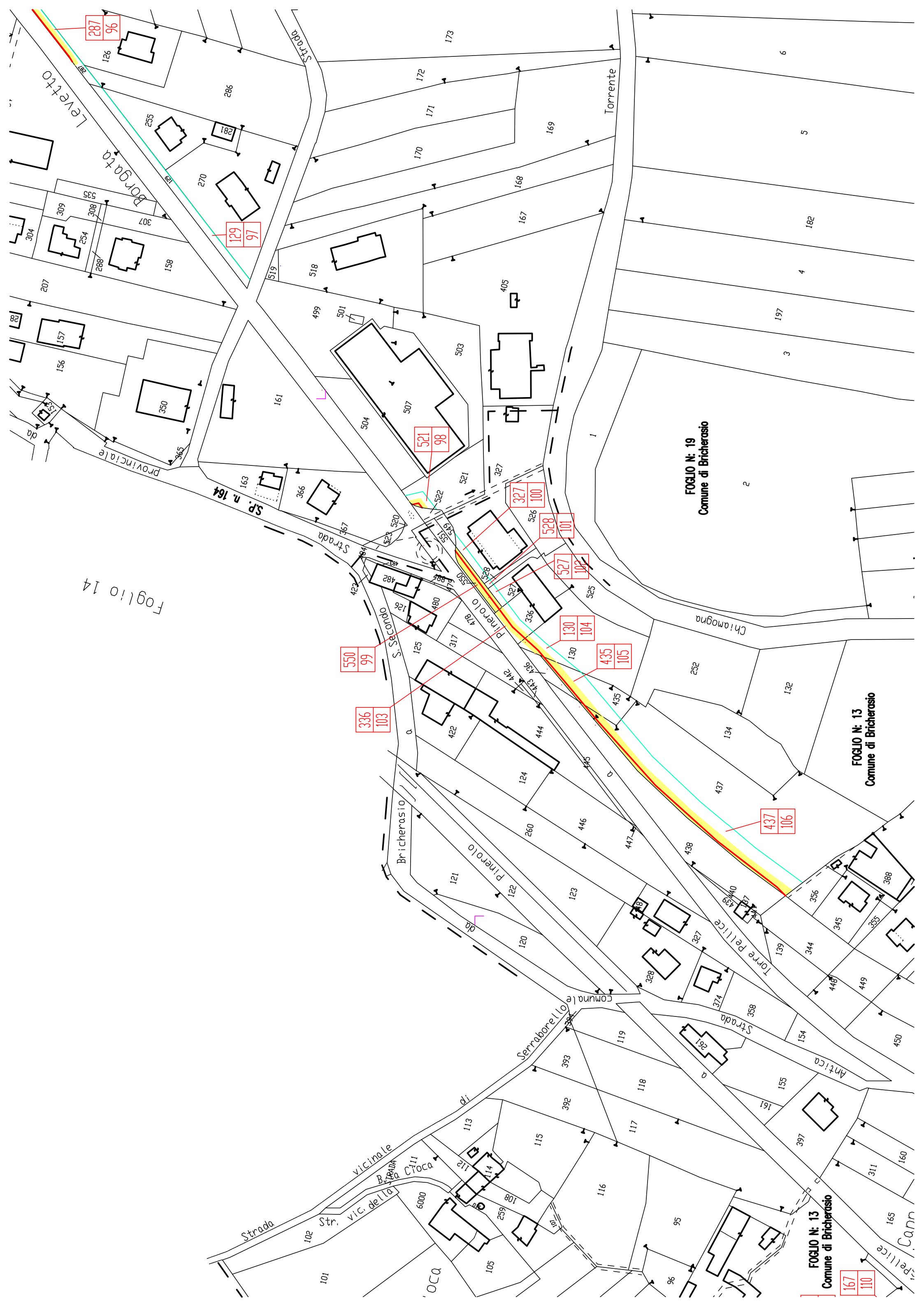
589
1

NUMERO PARTICELLA  
NUMERO D'ORDINE  
PIANO PARTICELLARE





**FOGLIO N. 13**  
**Comune di Bricherasio**



Foglio 14

FOGLIO N: 19  
Comune di Bricherasio

FOGLIO N: 13  
Comune di Bricherasio

FOGLIO N: 13  
Comune di Bricherasio

167  
110

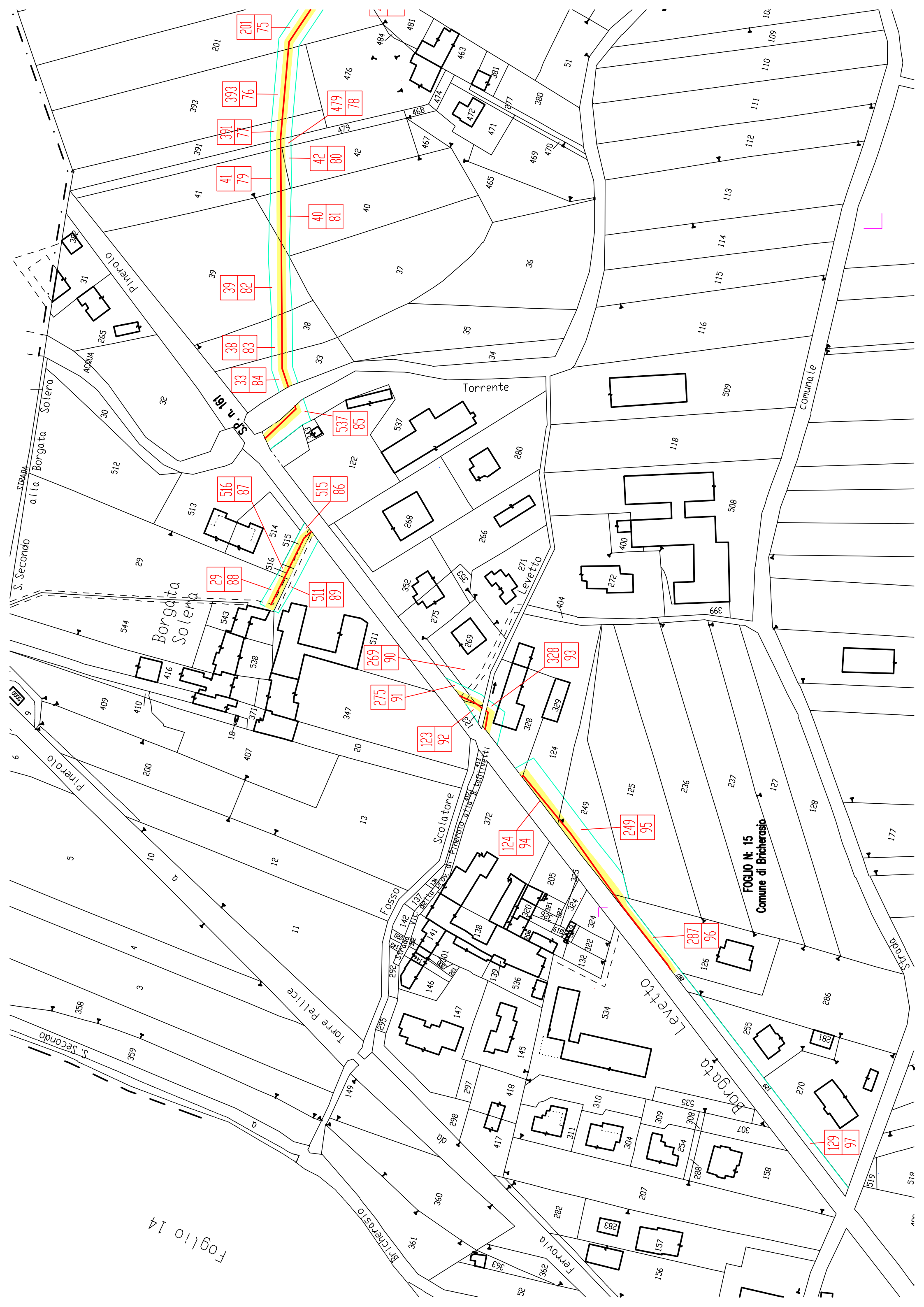
Foglio 14

FOGLIO N: 19  
Comune di Bricherasio

FOGLIO N: 13  
Comune di Bricherasio

FOGLIO N: 13  
Comune di Bricherasio

167  
110



STRADA alla Borgata Solera

Pinerolo

ACQUA

Sp. n. 151

S. Secondo

Borgata Solera

Pinerolo

Torre Pellice

S. Secondo

BRICHERASIO

Ferrovia

Torrente

Scolatore

Fosso

Levetto

Borgata

Comunale

FOGLIO N. 15  
Comune di Bricherasio

Strada

Foglio 14

201  
75

393  
76

391  
77

41  
79

40  
81

39  
82

38  
83

33  
84

516  
87

29  
88

511  
89

269  
90

275  
91

123  
92

124  
94

328  
93

249  
95

287  
96

129  
97

476

479

42

40

38

33

537

515

269

275

123

124

328

249

287

129

481

468

467

465

469

470

471

472

474

477

463

381

51

380

110

111

112

113

114

115

116

509

508

400

272

663

118

280

266

271

404

328

329

484

479

42

40

38

33

537

515

269

275

123

124

328

249

287

129

481

468

467

465

469

470

471

472

474

477

463

381

51

380

110

111

112

113

114

115

116

509

508

400

272

663

118

280

266

271

404

328

329

484

479

42

40

38

33

537

515

269

275

123

124

328

249

287

129

481

468

467

465

469

470

471

472

474

477

463

381

51

380

110

111

112

113

114

115

116

509

508

400

272

663

118

280

266

271

404

328

329

484

479

42

40

38

33

537

515

269

275

123

124

328

249

287

129

129

97

129

97

129

97

129

97

129

97

129

97

129

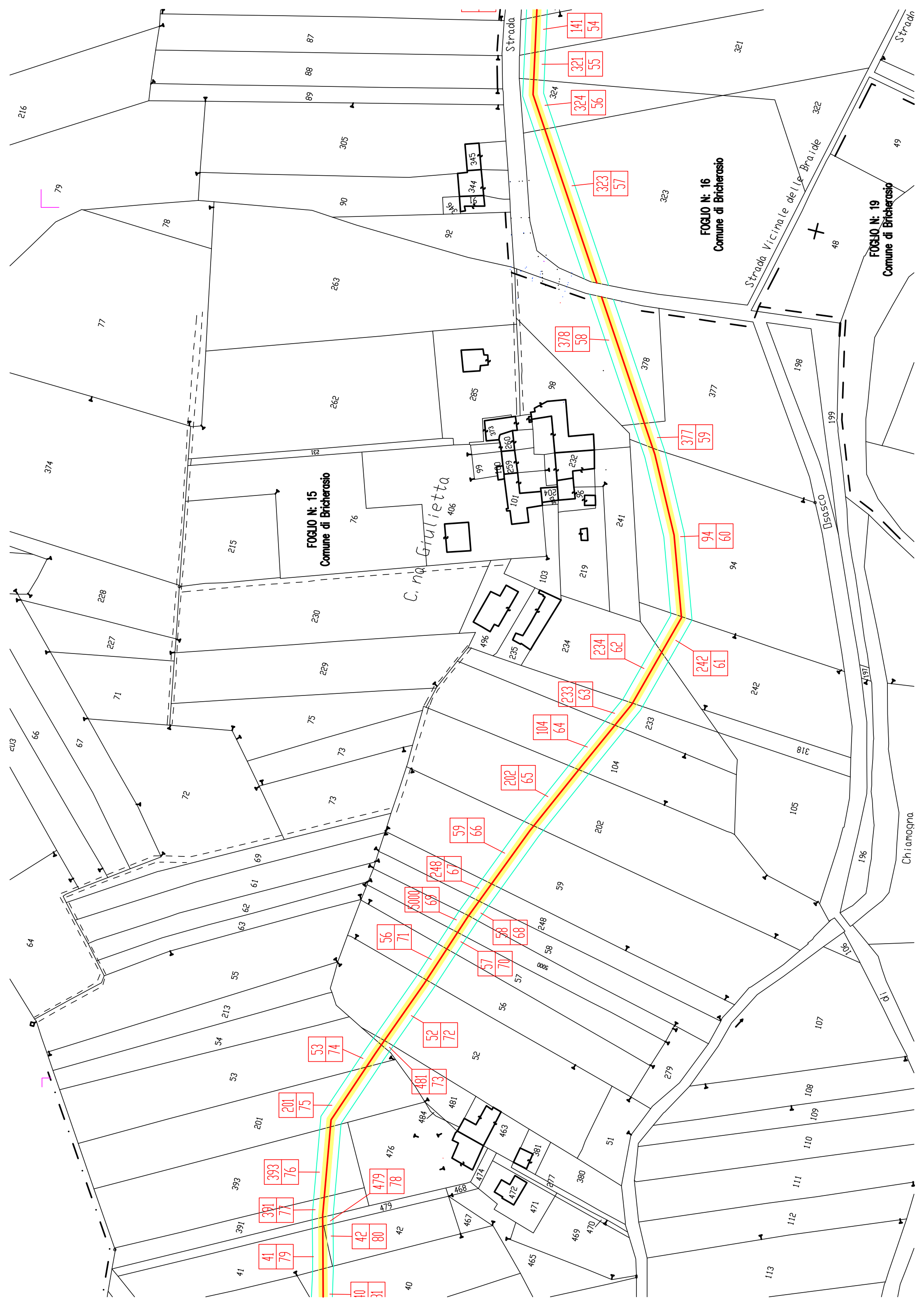
97

129

97

129

97



FOGLIO N: 15  
Comune di Bricherasio

C. no Giulietta

FOGLIO N: 16  
Comune di Bricherasio

FOGLIO N: 19  
Comune di Bricherasio

Strada

Strada Vicinale delle Braide

Strada



Chiamogna

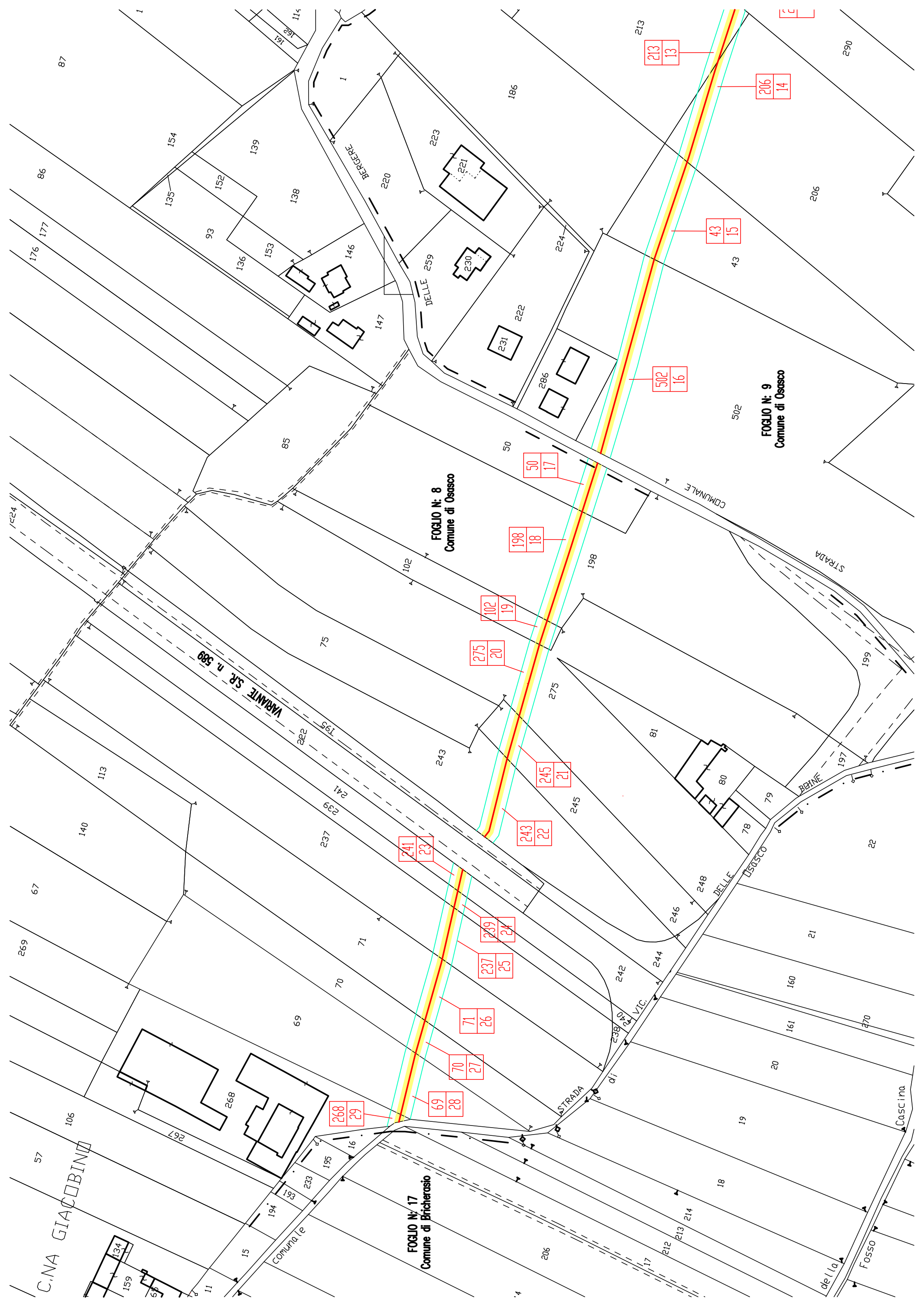
DISCO





FOGLIO N. 16  
Comune di Bricherasio

: 16  
richerasio



**FOGLIO N. 17**  
Comune di Bricherasio

**FOGLIO N. 8**  
Comune di Osasco

**FOGLIO N. 9**  
Comune di Osasco

C.N.A GIACOBINO

VARIANTE S.R. n. 389

STRADA di V.T.C.

STRADA BELLE OSASCO

STRADA BELLE BERGHE

FOSCO DELLA CASCINA

FOSCO

268  
29

69  
28

70  
27

71  
26

237  
25

239  
24

241  
23

243  
22

245  
21

275  
20

102  
19

198  
18

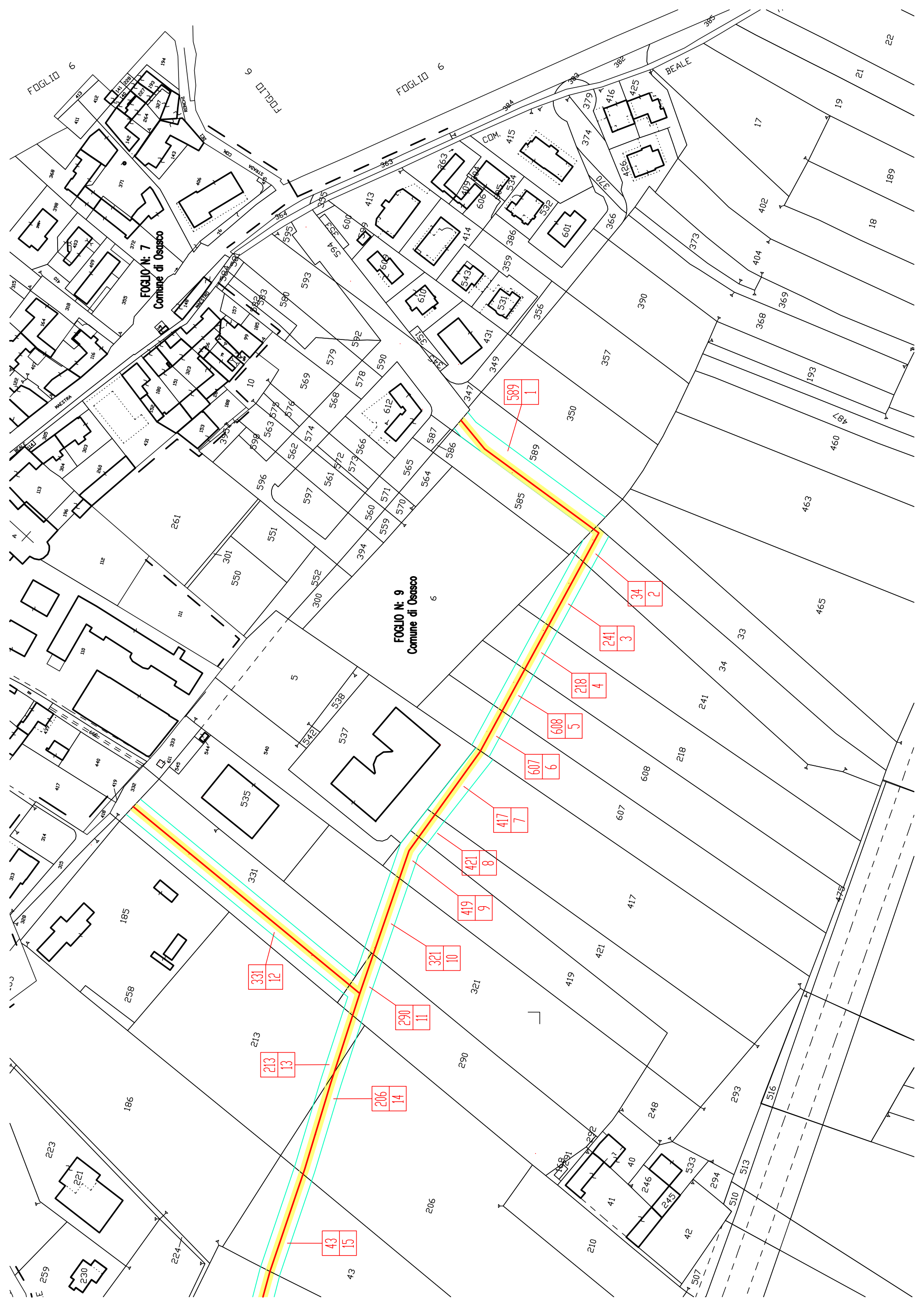
50  
17

502  
16

43  
15

213  
13

206  
14



Foglio N: 7  
Comune di Osasco

Foglio N: 9  
Comune di Osasco

331  
12

213  
13

206  
14

43  
15

290  
11

321  
10

419  
9

421  
8

417  
7

607  
6

608  
5

218  
4

241  
3

34  
2

589  
1